

2012















Private Wetterstation Freudenstadt 708 m üNN

© FDS1.DE

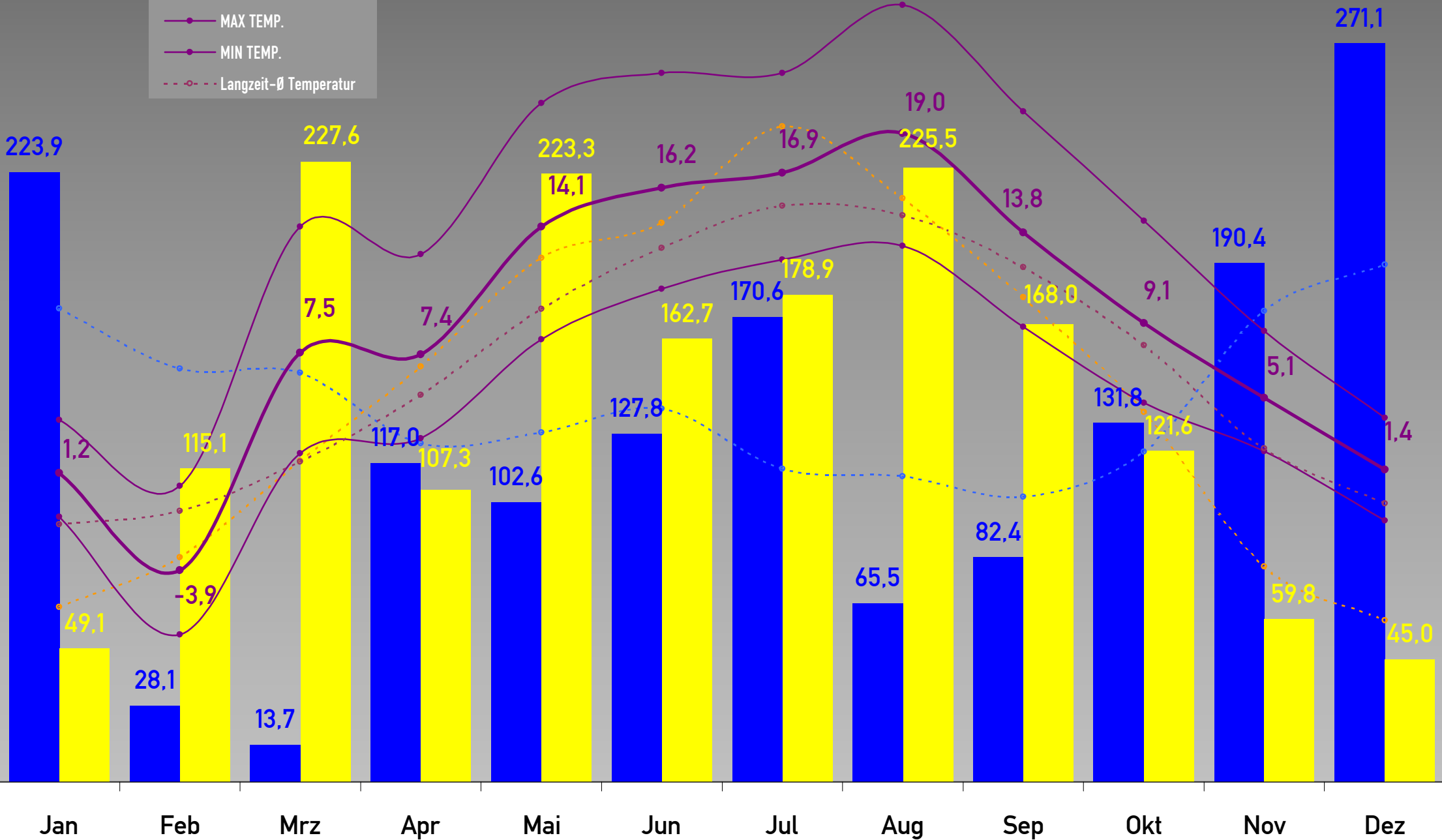
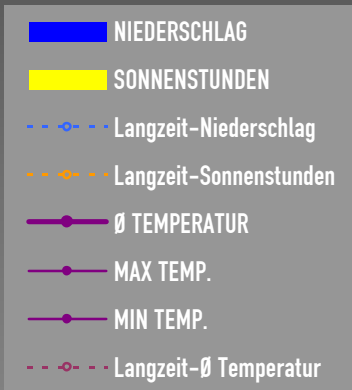
Stand: 31.12.2012

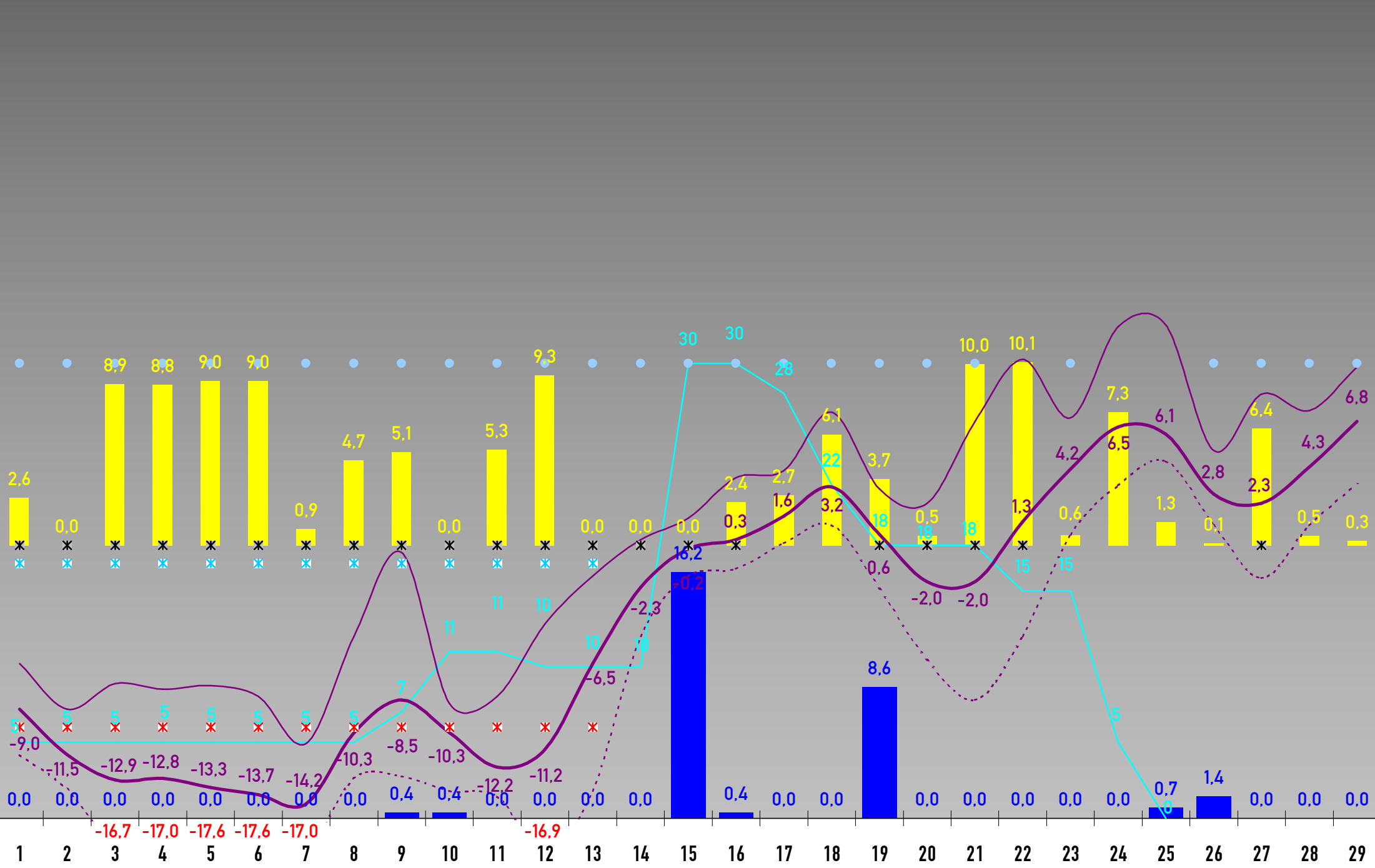
2012

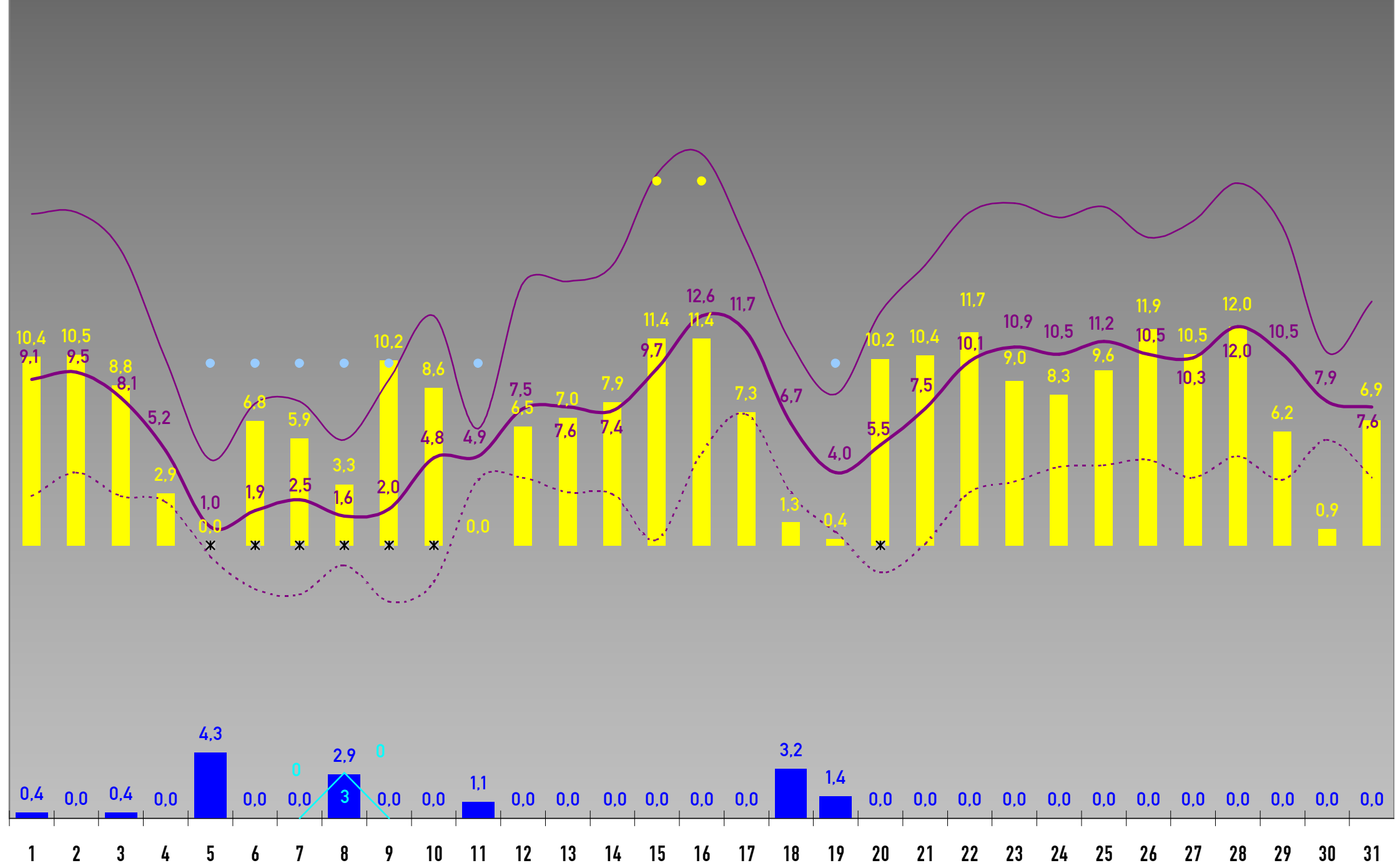
Jahr

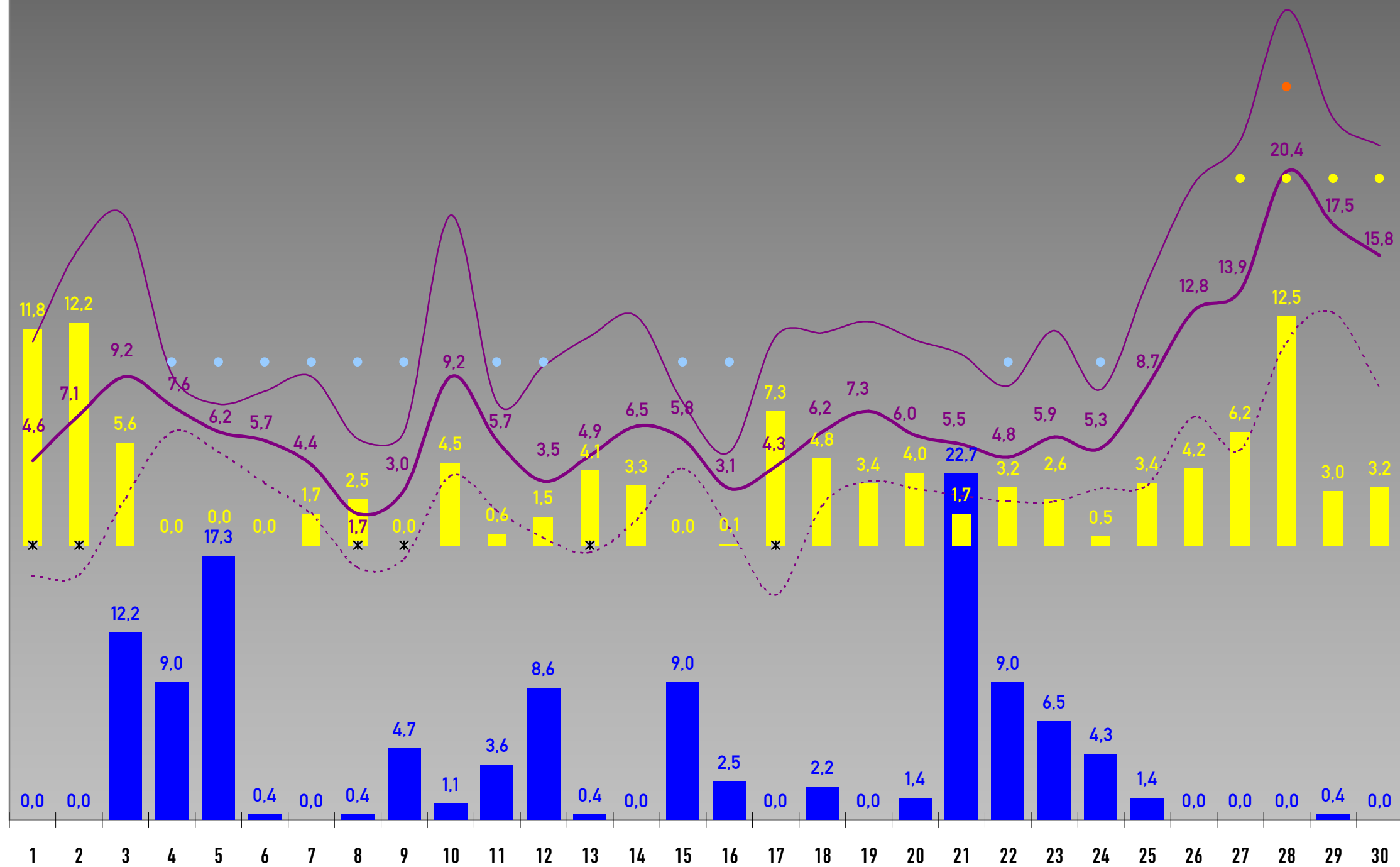
		Jan	Feb	Mrz	Apr	Mai	Jun	Jul	Aug	Sep	Okt	Nov	Dez	Summe	Schnitt	
Temperatur [°C]	IST	1,2	- 3,9	7,5	7,4	14,1	16,2	16,9	19,0	13,8	9,1	5,1	1,4		9,0	
	SOLL	- 1,5	- 0,8	1,8	5,3	9,8	13,0	15,2	14,7	12,0	7,9	2,5	- 0,4		6,6	
	DIFF[K]	2,7	- 3,1	5,7	2,1	4,3	3,2	1,7	4,3	1,8	1,2	2,6	1,8		2,4	
	-17,6 am 05./06.02.12	MIN	- 1,1	- 7,3	2,2	3,0	8,2	10,9	12,4	13,1	8,9	4,9	2,3	- 1,3		4,7
	35,4 am 19.08.2012	MAX	4,0	0,5	14,1	12,7	20,6	22,2	22,2	25,7	20,2	14,4	8,6	4,1		14,1
Niederschlag [l/m²]	IST	223,9	28,1	13,7	117,0	102,6	127,8	170,6	65,5	82,4	131,8	190,4	271,1	1.525,0	127,1	
	SOLL	173,7	151,7	150,1	124,3	128,3	137,0	114,9	112,1	104,7	121,2	172,8	189,9	1.680,7	140,1	
	DIFF	50,2	- 123,6	- 136,4	- 7,3	- 25,7	- 9,2	55,7	- 46,6	- 22,3	10,6	17,6	81,2	- 155,7	- 13,0	
		129%	19%	9%	94%	80%	93%	149%	58%	79%	109%	110%	143%	91%		
Sonnensstunden [h]	IST	49,1	118,1	227,6	107,3	223,3	162,7	178,9	225,5	168,0	121,6	89,8	45,8	1.683,9	140,3	
	SOLL	64,2	82,5	117,8	152,5	192,3	209,2	240,6	216,2	177,9	135,8	79,1	99,3	1.721,4	143,5	
	DIFF	- 15,2	32,6	109,8	- 45,2	31,0	- 42,5	- 61,7	11,3	- 9,9	- 14,2	- 19,3	- 14,3	- 37,5	- 3,1	
		76%	140%	193%	70%	156%	79%	74%	105%	94%	90%	76%	76%	98%		
 Heiße Tage Tmax ≥ 30°C		-	-	-	-	-	3	3	6	-	-	-	-	12		
 Sommertage Tmax ≥ 25°C		-	-	-	1	5	8	9	18	4	1	-	-	46		
 Warme Tage Tmax ≥ 20°C		-	-	2	4	18	19	18	27	14	6	-	-	108		
 Kalte Tage Tmax < 10°C		31	26	7	12	1	-	-	-	-	7	16	27	127		
 Frosttage Tmin < 0°C		19	21	7	6	1	-	-	-	-	6	6	15	81		
 Eistage Tmax < 0°C		3	13	-	-	-	-	-	-	-	-	-	9	25		
 Eisige Tage Tmin ≤ -10°C		-	13	-	-	-	-	-	-	-	-	-	2	15		
 Schneetage > 0 cm		12	24	1	-	-	-	-	-	-	4	2	16	59		
Tage ohne Niederschlag		10	22	24	10	15	11	12	20	17	14	16	6	177	14,8	
 Regentage > 0,35 l/m²		21	7	7	20	16	19	19	11	13	17	14	25	189	15,8	
 Regentage > 5 l/m²		12	2	-	8	6	11	12	5	8	7	10	16	97	8,1	
 Regentage > 10 l/m²		7	1	-	3	4	5	7	4	3	6	8	11	59	4,9	
Tage ohne Sonne		14	5	2	5	-	1	3	1	1	8	11	8	59	4,9	
 Sonnentage > 0 h		17	24	29	25	31	29	28	30	29	23	19	23	307	25,6	
 Sonnentage > 5 h		4	12	24	6	19	16	17	23	15	14	6	4	160	13,3	
 Sonnentage > 8 h		1	7	16	3	11	8	10	12	9	4	1	-	82	6,8	

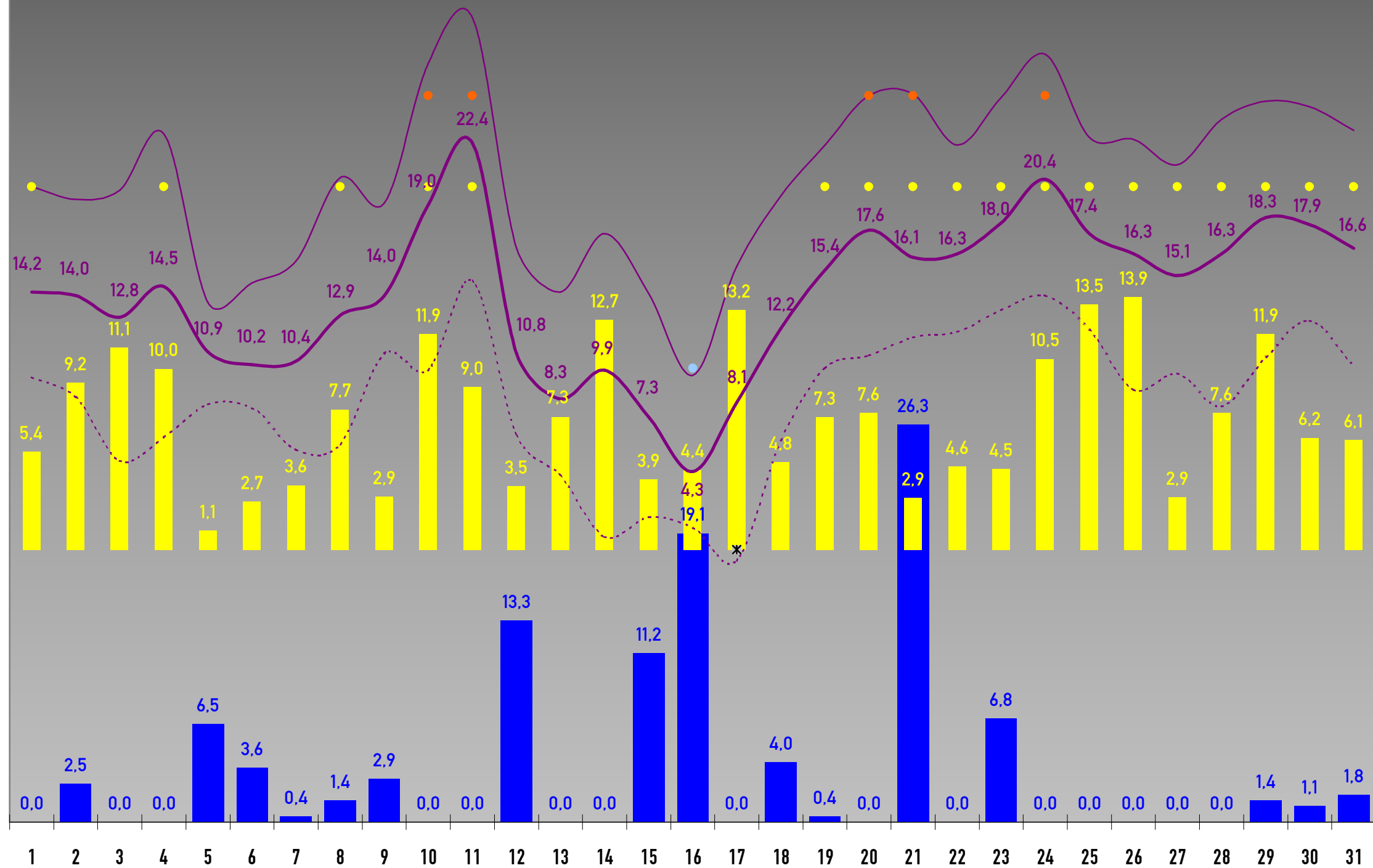
• Alle Angaben ohne Gewähr • SOLL-Werte sind Langzeitwerte der DWD-Station Freudenstadt-Kienberg (797 m) • Monatslegende siehe Januar • Aufzeichnungsdauer: 1 Jahr •

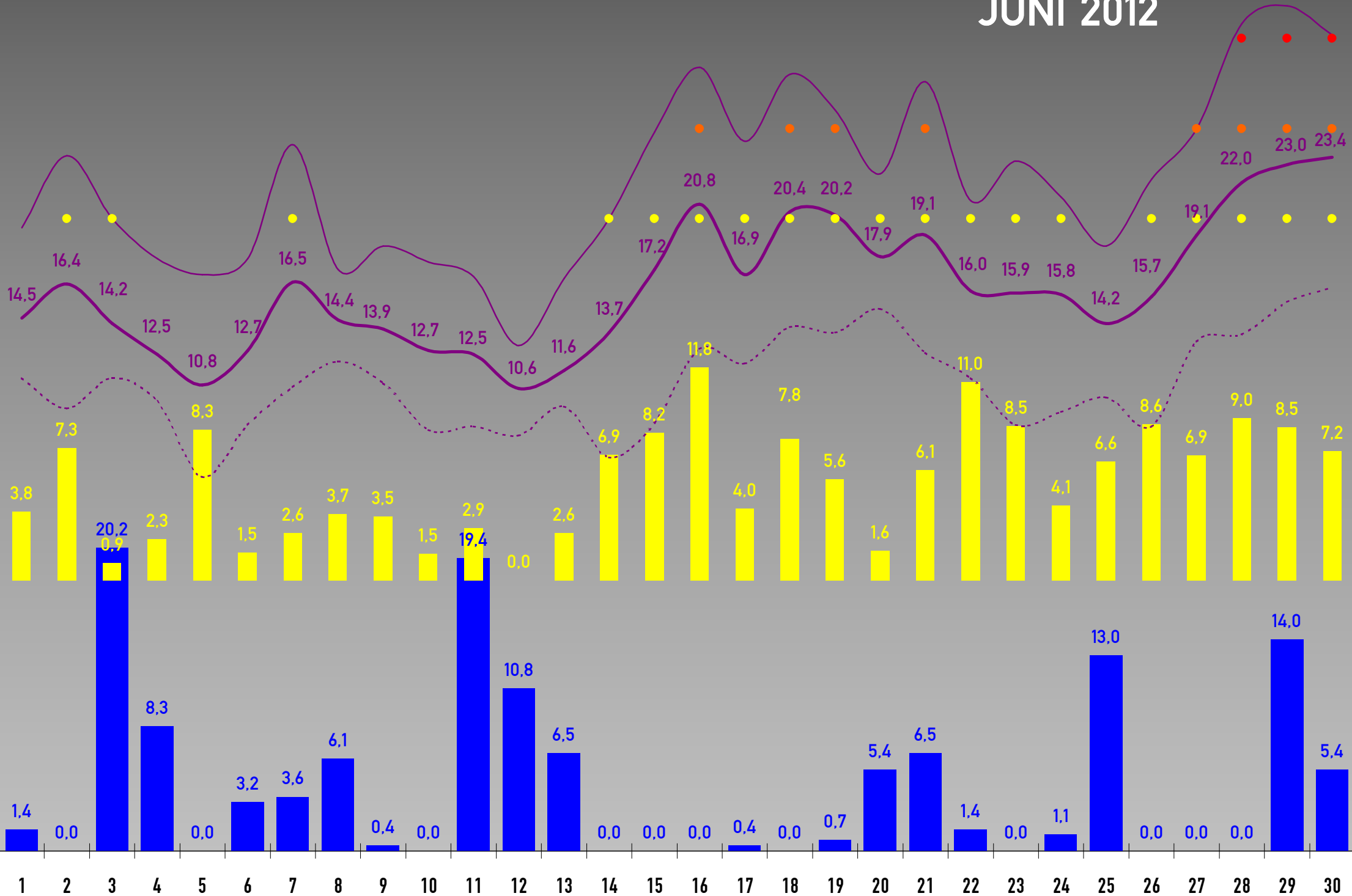


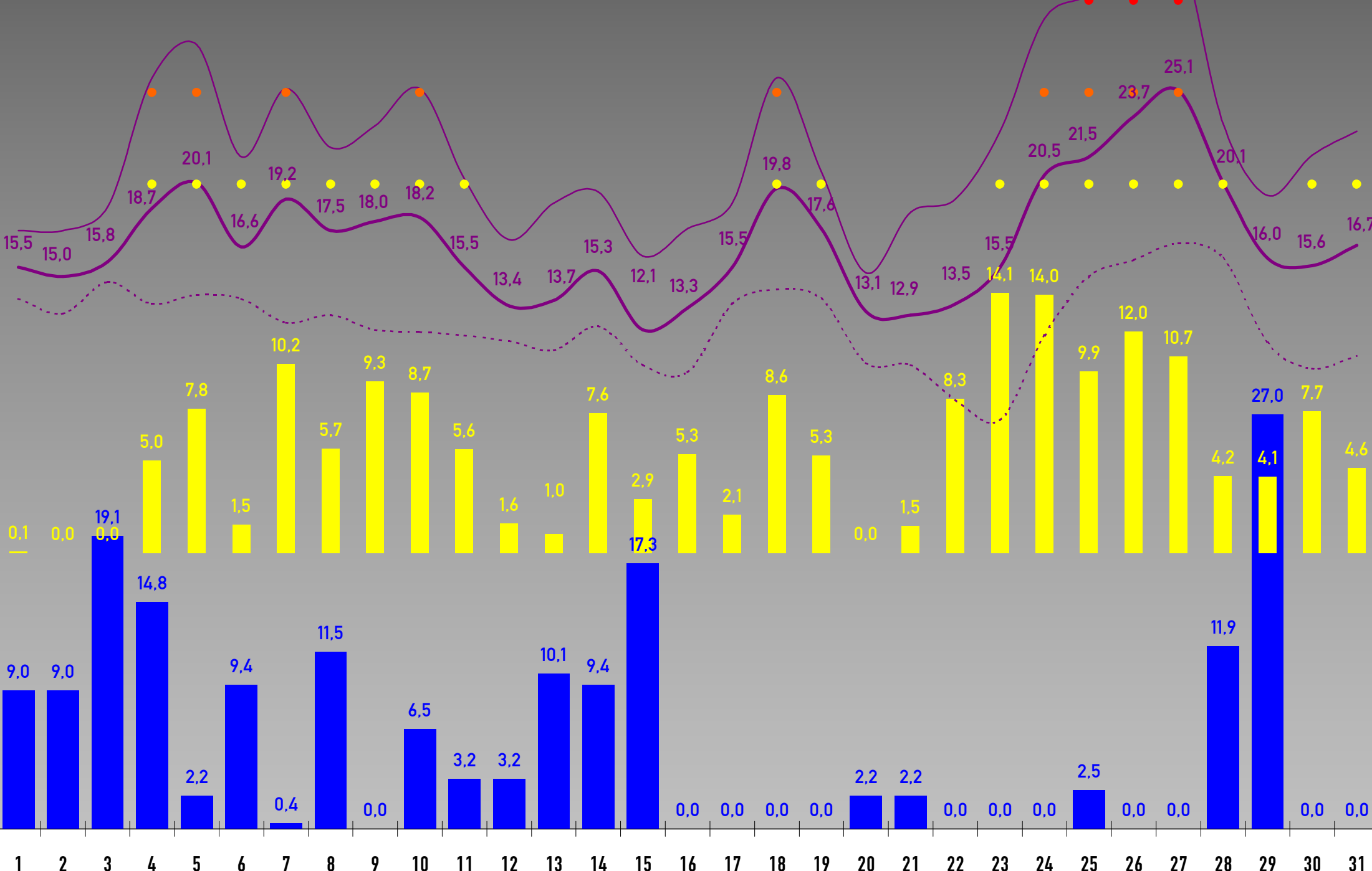


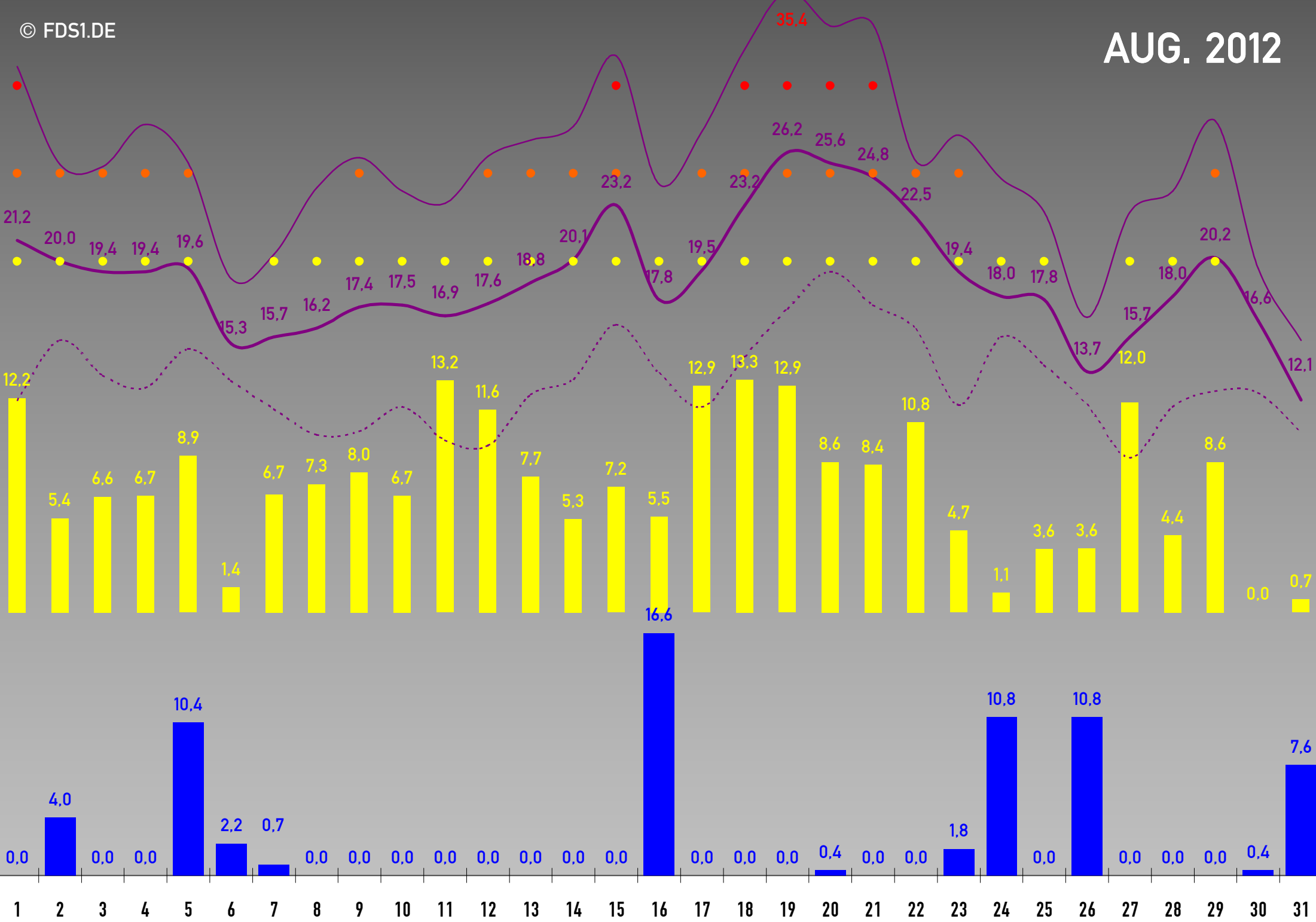












SEPTEMBER 2012

